PLANIMETRIA GENERALE
SCALA 1:200

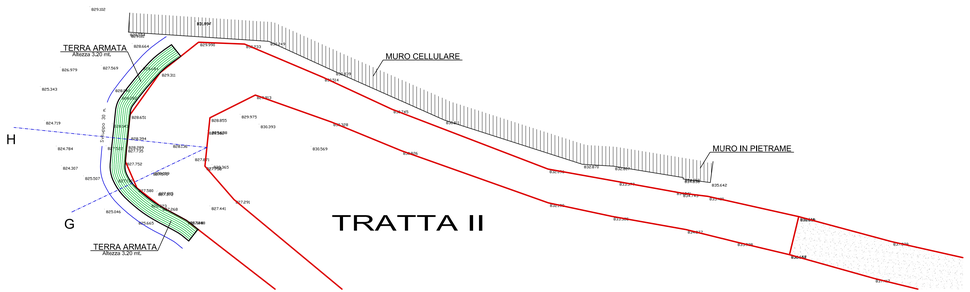

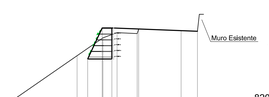

SEZIONE G

Scala H 1/200
Scala V 1/200

820,00

Progressiva	0,00		7,12	9,79	11,25	13,31 / 13,37	17,85	20,00		
Parziale Stato Attuale		7,12	2,67	1,46	2,07	4,38	1,68			
Quota Terreno		826,28	827,13	827,66	827,57 / 827,54	827,87	827,80			
Parziale Progetto			1,50	1,00						
Quota Progetto		824,94	826,14	824,94			827,80			

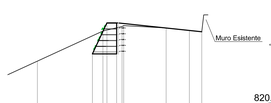

SEZIONE H

Scala H 1/200
Scala V 1/200

820,00

Progressiva	0,00	3,05	9,81	11,78	16,38	18,72	20,00			
Parziale Stato Attuale		3,05	6,75	1,97	4,38	2,39	1,28			
Quota Terreno		824,72	827,83	828,29 / 828,26	828,14	827,87	827,75			
Parziale Progetto			1,50	1,00						
Quota Progetto			826,47	826,67 / 826,47			827,75			

PLANIMETRIA GENERALE
SCALA 1:200

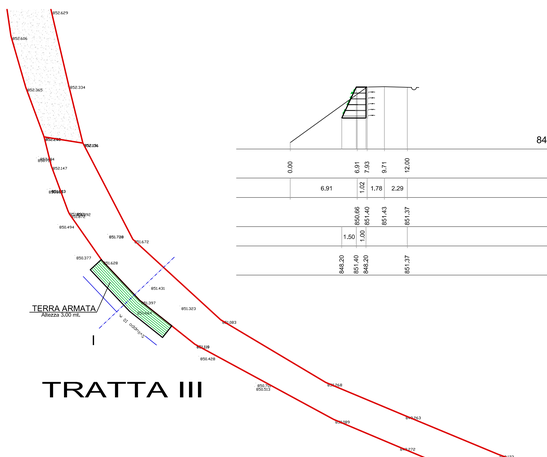

SEZIONE I

Scala H 1/200
Scala V 1/200

845,00

Progressiva	0,00		6,91	7,03	9,71	12,00	
Parziale Stato Attuale		6,91	1,02	1,78	2,29		
Quota Terreno		850,66	851,40	851,43	851,37		
Parziale Progetto		1,50	1,00				
Quota Progetto		848,20	851,40 / 848,20		851,37		

PARTICOLARI DEI CASSERI METALLICI DI GUIDA

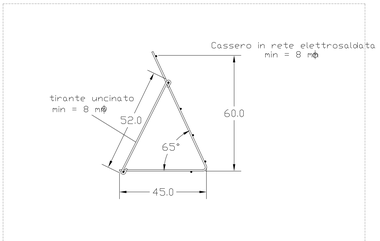

SEZIONE TIPO - TERRE ARMATE

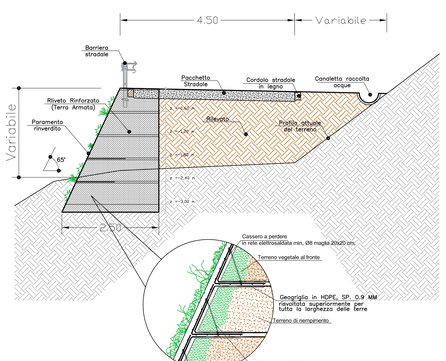

N.B. TUTTI I MURI IN TERRA ARMATA FINO A TRE METRI DI ALTEZZA DOVRANNO AVERE LA LARGHEZZA MINIMA DELLA BASE DI APPOGGIO DI 2,50 METRI

COMUNE DI COMANO
PROVINCIA DI MASSA CARRARA

RIPRISTINO VIABILITA' PRINCIPALE ALL'INTERNO DI MOVIMENTO FRANOSO NELLA FRAZIONE CAMPORAGHENA IN COMUNE DI COMANO

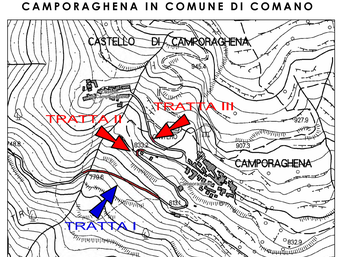

TITOLO	TAV. N°
PLANIMETRIE E PARTICOLARI SITUAZIONE DI PROGETTO TRATTA 2 - 3	**5**
	SCALE: 1:200 1:50 1:20

REV.	DATA	DESCRIZIONE	SIGLA	FIRMA	ENTE	SIGLA	FIRMA	SIGLA	FIRMA
CODICE TAVOLA			REDAZIONE		CONTROLLO - EMISSIONE			AUTORIZZAZIONE	